


**КАДАСТРОВАЯ ВЫПИСКА О ЗЕМЕЛЬНОМ УЧАСТКЕ (выписка из государственного кадастра недвижимости)**  
 07.04.2010 № 5010/201/10-1183 КВ.1

1	Кадастровый номер	50:10:010404:28	2	Лист №	1	3	Всего листов	5		
Общие сведения										
4	Предельные номера:	-								
5	Местоположение:	обл. Московская, г. Химки, ул. Библиотечная								
7	Категория земель:	Земли населенных пунктов								
8.1	Земли сельскохозяйственного назначения	Земли промышленности, энергетики, транспорта, связи, радиовещания, телевидения, информатики, земли для обеспечения космической деятельности, земли обороны, безопасности и земли иного специального назначения	Земли особо охраняемых территорий и объектов	Земли лесного фонда	Земли водного фонда	Земли запаса	Категория не установлена			
8.2	Земли населенных пунктов	Земли промышленности, энергетики, транспорта, связи, радиовещания, телевидения, информатики, земли для обеспечения космической деятельности, земли обороны, безопасности и земли иного специального назначения	Земли особо охраняемых территорий и объектов	Земли лесного фонда	Земли водного фонда	Земли запаса	Категория не установлена			
9	Разрешенное использование/назначение:	Для размещения многоэтажной жилой застройки с культурно-оздоровительным центром								
10	Фактическое использование/характеристика деятельности:	-								
11	Площадь:	12	Кадастровая стоимость (руб.):	607997065.00	13	Удельный показатель кадастровой стоимости (руб/м <sup>2</sup> ):	20334.35	14	Система координат:	МСК-50
15	Сведения о правах:	Сведения о регистрации прав отсутствуют								
16	Особые отметки:	-								
17	Характер сведений ГКН (статус записи о земельном участке):	-								
18	Дополнительные сведения	18.1	-	18.2	-	18.3	-			



Начальник отдела по г.Химки Управления Роснедвижимости по Московской области  
 (наименование должности) А.Н. Аксёнов  
 (подпись) (инициалы, фамилия)

КАДАСТРОВАЯ ВЫПИСКА О ЗЕМЕЛЬНОМ УЧАСТКЕ (выписка из государственного кадастра недвижимости)  
 07.04.2010 № 5010/201/10-1183

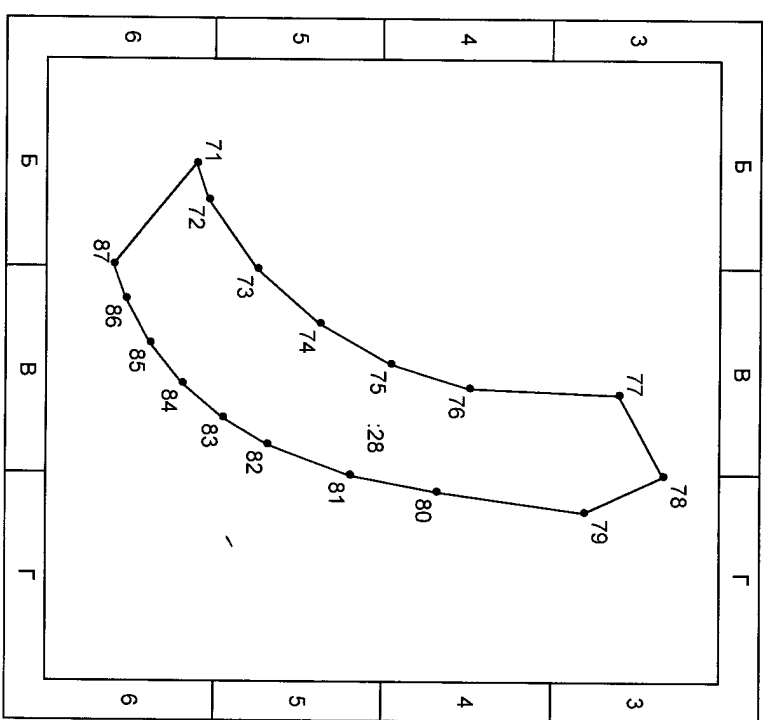
КВ.2

1 Кадастровый номер 50:10:010404:28

2 Лист № 2

3 Всего листов

4 План (чертеж, схема) земельного участка



5 Масштаб 1:5000

Начальник отдела по г.Химки Управления Роснедвижимости по Московской области

(наименование должности)




Свойские знаки: КВ.2, лист

(подпись)

А.Н.Аксёнов  
 (инициалы, фамилия)



1		2		3		4	
Кадастровый номер 50:10:010404:28		Лист № 4		3		Всего листов	
4 Описание местоположения границ земельного участка							
№ п/п	№ точки	№ точки	Дирекционный угол	Горизонтальное проложение, м	Описание закрепления на местности	Номера смежных участков	Особые отметки
1	2	3	4	5	6	7	8
1	71	72	69° 4.4'	26.04	По координатам	50:10:010404:34	Адрес отсутствует
2	71	87	308° 6.6'	84.94	По координатам	50:10:010404:33, 50:10:010404:34	Адрес отсутствует; Адрес отсутствует
3	72	73	53° 27.5'	54.03	По координатам	50:10:010404:34	Адрес отсутствует
4	73	74	41° 4.5'	54.03	По координатам	50:10:010404:34	Адрес отсутствует
5	74	75	28° 43.1'	54.03	По координатам	50:10:010404:34	Адрес отсутствует
6	75	76	16° 19.7'	54.03	По координатам	50:10:010404:34	Адрес отсутствует
7	76	77	1° 22.5'	97.99	По координатам	50:10:010404:34	Адрес отсутствует
8	77	78	60° 24.2'	60.54	По координатам	50:10:010404:34	Адрес отсутствует
9	78	79	154° 49.6'	56.54	По координатам	50:10:010404:33, 50:10:010404:34	Адрес отсутствует; Адрес отсутствует
10	79	80	186° 24.2'	97.39	По координатам	50:10:010404:33, 50:10:010404:34	Адрес отсутствует; Адрес отсутствует
11	80	81	190° 36.1'	58.10	По координатам	50:10:010404:33	Адрес отсутствует
12	81	82	198° 55.0'	57.87	По координатам	50:10:010404:33	Адрес отсутствует
13	82	83	208° 45.6'	34.11	По координатам	50:10:010404:33	Адрес отсутствует
14	83	84	219° 38.8'	34.10	По координатам	50:10:010404:33	Адрес отсутствует
15	84	85	230° 30.5'	34.11	По координатам	50:10:010404:33	Адрес отсутствует
16	85	86	241° 23.5'	34.10	По координатам	50:10:010404:33	Адрес отсутствует
17	86	87	250° 31.0'	23.18	По координатам	50:10:010404:33, 50:10:010404:34	Адрес отсутствует; Адрес отсутствует



Начальник отдела по г.Химки Управления Роснедвижимости по Московской области


(наименование должности)

(подпись)

(инициалы, фамилия)

А.Н.Аксёнов

1		2		3	
Кадастровый номер 50:10:010404:28		Лист № 5		Всего листов	
4 Описание поворотных точек границы земельного участка					
№ точки	Координаты		Описание закрепления на местности	Особые отметки (точность определения)	
	X	Y			
1	2	3	4	5	
71	2186472.97	483868.67	-	Погрешность: 0.3	
72	2186497.43	483877.62	-	Погрешность: 0.3	
73	2186541.29	483909.18	-	Погрешность: 0.3	
74	2186577.37	483949.40	-	Погрешность: 0.3	
75	2186604.00	483996.41	-	Погрешность: 0.3	
76	2186619.93	484048.05	-	Погрешность: 0.3	
77	2186623.67	484145.97	-	Погрешность: 0.3	
78	2186676.73	484175.12	-	Погрешность: 0.3	
79	2186700.06	484123.60	-	Погрешность: 0.3	
80	2186687.82	484026.98	-	Погрешность: 0.3	
81	2186676.32	483970.03	-	Погрешность: 0.3	
82	2186656.78	483915.56	-	Погрешность: 0.3	
83	2186639.95	483885.89	-	Погрешность: 0.3	
84	2186617.81	483859.94	-	Погрешность: 0.3	
85	2186591.19	483838.63	-	Погрешность: 0.3	
86	2186561.02	483822.72	-	Погрешность: 0.3	
87	2186539.06	483815.30	-	Погрешность: 0.3	



(наименование должности)

(подпись)

А.Н.Аксёнов  
 (инициалы, фамилия)

Начальник отдела по г.Химки Управления Роснедвижимости по Московской области